ОБЩИНСКИ СЪВЕТ - ДРЯНОВО
Вх. № ОБА 3-38-41/02.02.2023 г.

ОБЩИНА ДРЯНОВО

ДО
ОБЩИНСКИ СЪВЕТ
ГР. ДРЯНОВО

ПРЕДЛОЖЕНИЕ

Трифон [illegible] Панчев - Кмет на Община Дряново

Относно: Приемане и одобряване на проект за частично изменение на подробен устройствен план – парцеларен план (ЧИ на ПУП – ПП) за довеждаща инфраструктура – за подземно трасе на водопровод, необходимо за захранването на ПИ с идентификатор 32319.41.11 по КККР на с. Игнатовци, общ. Дряново.

УВАЖАЕМИ ОБЩИНСКИ СЪВЕТНИЦИ,

В деловодството на Общинска администрация – Дряново, с вх. № ОБА 3-38-41/11.10.2022г., от ЕВРОБИЛЕ ЕООД, ЕИК 206451147, седалище и адрес за управление - гр. Трявна, ул. СВЕТУШКА № 10, ет. 2, ап. 6 – собственик и заинтересовано лице по смисъла на чл. 131 от ЗУТ, е постъпило искане за приемане и одобряване на проект за ЧИ на ПУП - ПП за довеждащата инфраструктура – за подземно трасе на водопровод, необходимо за захранването на ПИ с идентификатор 32319.41.11 по КККР на с. Игнатовци, общ. Дряново.

Проекта за ЧИ на ПУП – ПП предвижда изграждането на подземно трасе на водопровод с цел присъединяването на ПИ с идентификатор 32319.41.11 по КККР на с. Игнатовци, общ. Дряново към водопроводната мрежа. Трасето на предвидения водопровод преминава през:

1. ПИ с идентификатор 32319.507.500 – имот публична общинска собственост – второстепенна улица, дължина на трасето - 0.96м
2. ПИ с идентификатор 32319.41.22 – имот публична общинска собственост – местен път, дължина на трасето - 6.03м
3. ПИ с идентификатор 32319.41.12 – имот частна собственост – нива, дължина на трасето 3.76м

Общата дължина на трасето е 10.74м., а сервитутната ширина – 0.7м., по 0.35м от двете страни на трасето.

Към проекта за ЧИ на ПУП – ПП за довеждащата инфраструктура е представено положително становище от „ВиК" ООД – Габрово с изх. № ПТО 01-2628 – 1/01.07.2022г. и решение № ВТ-39-ПР/2022г. на РИОСВ – Велико Търново за преценяване на необходимостта от извършване на оценка на въздействието върху околната среда. Проектът за ЧИ на ПУП е обявен в Държавен вестник бр.85 на стр.76 и 77 от 25.10.2022г.

Така описаните промени са показани в текстовата и графична част на проекта за ЧИ на ПУП-ПП.

Общински съвет с Решение № 634 от Протокол № 63/30.08.2022г.:

1. Дава съгласие за прокарване на отклонение от общите мрежи и съоръжения на техническата инфраструктура за подземно трасе на водопровод, преминаващо през поземлен имот – публична общинска собственост и частна собственост, необходимо за захранване на ПИ с идентификатор 32319.41.11 по кадастралната карта на с. Игнатовци.
2. Разрешава изработването на проект за ПУП – ПП за довеждащата инфраструктура за подземно трасе на водопровод, необходимо за захранване на ПИ с идентификатор 32319.41.11 по кадастралната карта на с. Игнатовци.

С оглед на изложеното по-горе, предлагам Общински съвет – Дряново да вземе следното:

Р Е Ш Е Н И Е:

I. На основание чл.21, ал.1, т.11 от Закона за местното самоуправление и местната администрация (ЗМСМА) и чл.59, ал.1, чл.193, ал.6 от ЗУТ, във връзка с Протокол № 1/16.01.2023г. на ОЕСУТ при Община Дряново, Общински съвет – гр. Дряново **одобрява** проект за ЧИ на ПУП - ПП за довеждащата инфраструктура – за подземно трасе на водопровод, необходимо за захранването на ПИ с идентификатор 32319.41.11 по КККР на с. Игнатовци, общ. Дряново.

Проекта за ЧИ на ПУП – ПП предвижда изграждането на подземно трасе на водопровод с цел присъединяването на ПИ с идентификатор 32319.41.11 по КККР на с. Игнатовци, общ. Дряново, общ. Дряново към водопроводната мрежа. Трасето на предвидения водопровод преминава през:

1. ПИ с идентификатор 32319.507.500 – имот публична общинска собственост – второстепенна улица, дължина на трасето - 0.96м
2. ПИ с идентификатор 32319.41.22 – имот публична общинска собственост – местен път, дължина на трасето - 6.03м
3. ПИ с идентификатор 32319.41.12 – имот частна собственост – нива, дължина на трасето 3.76м

Общата дължина на трасето е 10.74м., а сервитутната ширина – 0.7м., по 0.35м от двете страни на трасето.

Към проекта за ЧИ на ПУП – ПП за довеждащата инфраструктура е представено положително становище от „ВиК" ООД – Габрово с изх. № ПТО 01-2628 – 1/01.07.2022г. и решение № ВТ-39-ПР/2022г. на РИОСВ – Велико Търново за преценяване на необходимостта от извършване на оценка на въздействието върху околната среда. Проектът за ЧИ на ПУП е обявен в Държавен вестник бр.85 на стр.76 и 77 от 25.10.2022г.

ISO 9001:2015
QMS 070716
ISO 45001:2018
0104170

5370 Дряново, ул. Бачо Киро 19
тел: 0676/72962, факс: 0676/74303
e-mail: dryanovo@dryanovo.bg
www.dryanovo.bg

Така описаните промени са показани в текстовата и графична част на проекта за ЧИ на ПУП-ПП.

II. Възлага на Кмета на Община Дряново да изпрати настоящото решение за обнародване в „Държавен вестник" в 7-дневен срок от получаването им в Общинска администрация – гр. Дряново.

III. На основание чл. 215, ал. 4 от ЗУТ решението подлежи на обжалване в 30-дневен срок от обнародването в „Държавен вестник" чрез Общински съвет- Дряново пред Габровския административен съд.

Приложение:

1. Проектна документация в графична и текстова част на ЧИ на ПУП - ПП за довеждащата инфраструктура – за подземно трасе на водопровод, необходимо за захранването на ПИ с идентификатор 32319.41.11 по КККР на с. Игнатовци, общ. Дряново
2. Заявление за приемане и одобряване на ЧИ на ПУП - ПП с вх.№ ОБА 3-38-41 / 11.10.2022г.
3. Становище от „ВиК" ООД – Габрово с изх. № ПТО 01-2628 – 1/01.07.2022г.
4. Решение № ВТ-39-ПР/2022г. на РИОСВ – Велико Търново

С уважение:

ТРИФОН ПАНЧЕВ
Кмет на община Дряново

ISO 9001:2015
QMS 070716
ISO 45001:2018
0104170

5370 Дряново, ул. Бачо Киро 19
тел: 0676/72962, факс: 0676/74303
e-mail: dryanovo@dryanovo.bg
www.dryanovo.bg

ГЕОМАРК
ГЕОДЕЗИЧЕСКИ И КАДАСТРАЛНИ УСЛУГИ, ПРОЕКТИРАНЕ
гр. Габрово, ул. Станционна N:5; GSM 0893 697770; Email: geomark.gabrovo@gmail.com

ПУП-ПАРЦЕЛАРЕН ПЛАН

ПУП-ПАРЦЕЛАРЕН ПЛАН за трасетата на довеждащите проводи на техническата инфраструктура - водопровод за ПИ 32319.41.11 по Кадастралната карта на с. Игнатовци, общ. Дряново.

Изпълнител: „ГЕОМАРК - ГАБРОВО" ЕООД: /Радослав Ненев/



Възложител: „ЕВРОБИЛЕ" ЕООД

25.05.2022г
гр. Габрово

СТАНОВИЩЕ

ОТ ИНЖ. МАРИЯ А АНГЕЛОВА – Рег. № КИИП 06257
СПЕЦИАЛНОСТ В К МРЕЖИ И СЪОРЪЖЕНИЯ, ДИПЛОМА:
МЯ № 014529 от 1980г. – ВИАС СОФИЯ

ОБЕКТ: СГРАДА 1
"СГРАДА ЗА ПРИЕМАНЕ, ПЪРВИЧНО ПОЧИСТВАНЕ, РАЗПРЕДЕЛЕНИЕ И СЪХРАНЕНИЕ НА СЕЛСКОСТОПАНСКА ПРОДУКЦИЯ (МАЛИНИ)" В УПИ XI, КВ. 41, ПИ С ИДЕНТИФИКАТОР 32319.41.11, В МЕСТНОСТ "ДРУМА",
С. ИГНАТОВЦИ, ОБЩИНА ДРЯНОВО, ОБЛАСТ ГАБРОВО

СГРАДА 2
СКЛАД ЗА СЪХРАНЕНИЕ НА СЕЛСКОСТОПАНСКА ПРОДУКЦИЯ (МАЛИНИ) В УПИ VI, КВ. 42, ПИ С ИДЕНТИФИКАТОР 32319.42.6, В МЕСТНОСТ "ДРУМА",
С. ИГНАТОВЦИ, ОБЩИНА ДРЯНОВО,
ОБЛАСТ ГАБРОВО

ВЪЗЛОЖИТЕЛ: "ЕВРОБИЛЕ" ЕООД
гр. Трявна, п.к. 5350, ул. „Светушка" № 10
Лилия Ангелова-управител

ОТНОСНО ВОДОСНАБДЯВАНЕТО НА СГРАДИ 1 И 2

В двата имота е предвидено да се изградят основно хладилни камери за съхранение на малини. Предвидени са и изискващите за тази дейност обслужващи помещения.

Бизнес програмата на възложителя предвижда двете сграда да не се използват едновременно. Ще се използват последователно, т.е. започва се първо камерите в едната сграда и тогава се работи в другата сграда.

Технологичният процес и за двете сгради не изисква употребата на вода.

Малините не се измиват преди да се обработят за съхранение в хладилните камери, а само се сортират, опаковат и прибират в камерите за съхранение.

Опаковките, в които ще се съхраняват се доставят фабрично готови за директна употреба.

Вода във времето на кампанията на прибиране на малините ще се използва единствено и само за измиване ръцете на обработващите малините и други питейно-битови нужди.

Най- голямото количество вода за питейно битови нужди е 0.47л/сек. , Което като среднодневно потребление за 8-10 работника е около 250литра на ден. Приравняващо се приблизително на черпенето от 2.5 кухненски мивки. И тя ще се използва само по време на кампанията на прибиране на малините около 45 дни.

Само в края на кампанията ще се измиват помещенията.

Към момента Възложителя води процедура /почти е на финала/ за изграждане и водовземане от подземни води – 2 броя сондажи, които ще се използват за поливане на малиновите насаждения. Категорично не се предвижда поливане на малините от селищната мрежа.

Проектното захранване на имотите с голям диаметър е предвидено за удовлетворяване изискванията за противопожарно водоснабдяване. Предвидените противопожарни хидранти са от особенно важно значение както за проектните сгради , така и за населените места в района, тъй като към момента няма такива изградени там. Така , че при пожар ще се ползват за всички сгради в района.

Заключение: Изграждането на проектните обектите няма да повлияе на досегашното водоползване в района, което се потвърждава и от издадените изходни данни за присъединяване от "ВиК" ООД – Габрово, клон Дряново, а ще се подобри противопожарното водоснабдяване.

Съставил:

/инж. М. Ангелова/

Вик

ПЛАН СХЕМА КЪМ ПУП- ПАРЦЕЛАРЕН ПЛАН

ОБЕКТ : ЧАСТИЧЕН ПОДРОБЕН УСТРОЙСТВЕН ПЛАН ЗА ЗАСТРОЯВАНЕ НА ПИ 32319.41.11, МЕСТНОСТ „ДРУМА“, ПО КАДАСТРАЛНАТА КАРТА /КК/ НА ЗЕМЛИЩЕТО НА СЕЛО ИГНАТОВЦИ, ОБЩИНА ДРЯНОВО, ОБЛАСТ ГАБРОВО, ЗА ПРОМЯНА ПРЕДНАЗНАЧЕНИЕТО НА ЗЕМЕДЕЛСКА ЗЕМЯ ЗА НЕЗЕМЕДЕЛСКИ НУЖДИ ЗА ИЗГРАЖДАНЕ НА ОБЕКТ- „ СГРАДА ЗА ПРИЕМАНЕ, ПОЧИСТВАНЕ И СЪХРАНЕНИЕ НА СЕЛСКОСТОПАНСКА ПРОДУКЦИЯ“

ФАЗА: ПЛАН СХЕМА КЪМ ПУП- ПАРЦЕЛАРЕН ПЛАН
Съгласно чл. 108, ал.2 от ЗУТ

ЧАСТ: В К

ВЪЗЛОЖИТЕЛ : “ЕВРОБИЛЕ“ ЕООД
гр. Трявна, п.к. 5350, ул. „Светушка“ № 10

Проектант: [redacted]
/инж. М.Ангелова/
Удостоверение за ППП
по Рег.№ 05762 на КИИП – Габрово

Съгласували:

Архитектура: *арх. Ст.Цонев*
Ел: *инж. Н.Атанасс*
Геодезия: *инж. Т. Панов*
За възложител:

2021г.

О Б Я С Н И Т Е Л Н А З А П И С К А

I. ВЪВЕДЕНИЕ

Настоящият проект е разработен през 2021г.

Проектирането е еднофазно.

Проектът е изработен въз основа и в съответствие с:

5. Архитектурна разработка;
6. Геодезическо заснимане;
7. Изходни данни от "ВиК" ООД – Габрово, клон Дряново;
8. Нотариално заверена декларация от собственик на ПИ с идентификатор 32319.41.12 за прово на прокарване на водопровод.
9. Оглед на място.

Проектната документация е за промяна предназначението на земеделска земя за неземеделски нужди за изграждане на обект - сграда за приемане, почистване и съхранение на селскостопанска продукция.

В сграда се предвижда да работят 10 души.

В близост до имота пременава клон от селищната водопроводна мрежа етернит Ф 80. В района на имота няма изградена канализация.

II. ИЗПОЛЗВАНИ НОРМАТИВНИ ДОКУМЕНТИ

Настоящият проект е изготвен на основание и при спазване изискванията на следните нормативни документи:

14. Наредба №2/22.03.2005 за проектиране, изграждане и експлоатация на водоснабдителни системи, изм. и доп., бр.96 от 2010г.;
15. Наредба №Із-1971 от 29.10.2009г./в сила от 2010г./ за строително-технически правила и норми за осигуряване на безопасност при пожар;
16. БДС EN 12845/2005 - норми за проектиране на противопожарни инсталации;
17. Наредба № 4 от 2005 г. за проектиране, изграждане и експлоатация на сградни водопроводни и канализационни инсталации (обн. ДВ.бр.53/2005 г.; попр.,бр.56 от2005 г);
18. Наредба №8/1999 г. за правила и норми за разполагане на технически проводи и съоръжения в населени места;
19. Наредба №4 от 14.09.2004г. за условията и реда на присъединяване на потребителите и за ползване на водоснабдителните и канализационните системи;
20. Наредба №4/2001 г. за обхват и съдържание на инвестиционните проекти;
21. Закон за устройство на територията;
22. Закон за водите;
23. Закон за техническите изисквания към продуктите;
24. Закон за здравословни и безопасни условия на труд;
25. Закон за опазване на околната среда;
26. Директива 91/271/ЕЕС на Съвета на Европа от 21.05.1991г.;

III.ВОДОСНАБДЯВАНЕ

1. Външно захранване

Имотът не е захранен с вода, в близост до имота, в сервитута на общински път пременава клон от селищната водопроводна мрежа, етернит Ф80.

Ще се изпълни сградно водопроводно отклонение /СВО/ от селищната водопроводна мрежа DN90 PE100-PN10. Точката на водовземане е в сервитута на пътя. Проектния имот ПИ с идентификатор 32319.41.11 не граничи с пътя, съответно няма дириктен достъп до водопровода. За изпълнение на СВО е необходимо да се премине през съседните имоти ПИ

32319.41.12 - часна собственост и имот 32319.41.22 – общински път. За прокарването на СВО през ПИ 32319.41.12 има нотариално заверена декларация от собственика на имота.

След точката на водовземане от селищния водопровод ще се предвиди СК Ф80 с охранителна гарнитура в банкета на пътя. Арматурно-водомерната шахта ще се изгради в имот 32319.41.11, веднага след вход вода в него. Ще се монтира комбиниран водомер.

След водомерната шахта ще се изгради изискващият се ПХ. Проектът предвижда още изграждане на нова площадкова водопроводна мрежа за захранване на обекта.

За проектната сграда ще се изпълни за захранване на питейно-битовото потребление с DN32 PE100-PN10.

В бъдещата застройка на имота водопотреблението ще е питейно-битово, технологично и противопожарно водоснабдяване.

2. *Питейно-битово водопотребление.*

От водочерпните прибори в санитарни възела и кухнентска мивка.

3. *Технологични води.*

Технологичния разход е от кранове за измиване на помещенията.

4. *Противопожарно водоснабдяване.*

За предвижданата застройка в имота се изсква съгласно Съгласно чл. 193, т. 2 и т. 8 от Наредба № Із – 1971/ 2009 г. за сградата не се изисква и няма да се изгражда вътрешно водоснабдяване за пожарогасене с пожарни кранове.

Съгласно чл. 161, ал. 1 и чл. 162 от Наредба № Із –1971/ 2009 г. за сградата предмет на проектната документация се изисква външно водоснабдяване за пожарогасене.

III.КАНАЛИЗАЦИЯ.

В имота се предвижда да се формират битови, технологични и дъждовни води.

1. *Битови води.*

Битовите води ще се формират от два санитарни възела и кухненска мивка в стаята за почивка.

2. *Технологични води.*

Те ще се формират от измиването на помещенията, същите няма да съдържат замърсители изискващи специално пречистване.

3. *Дъждовни води.*

Дъждовните води от покривите ще се улавят външно с улуци и водосточни тръби, които ще се изливат по терена. Отводняването на площадките около сградите ще се проектира с наклони осигуряващи също оттичане по терена.

Битовите и технолигичните води от измиването на помещенията ще се заустят във водоплътна изгребна яма. Тя ще се ситуира на 3.0м от северната граница на имота.

В следващите следващите фази на проектиране ще се разработят площадкова и сградни ВК мрежи на предвидената в имота сграда.

Съгласно горното за обекта се предвижда водопровдна мрежа извън проектния имот, от където е необходимо изготвянето на парцеларен план на трасе за сградно водопроводно отклонение.



Съставил: /инж.Ан

Съгласували:

Архитектура:
Ел:
Геодезия:
За възложител:

ОБЯСНИТЕЛНА ЗАПИСКА

Относно: ПУП-ПАРЦЕЛАРЕН ПЛАН за трасетата на довеждащите проводи на техническата инфраструктура - водопровод за ПИ 32319.41.11 по Кадастралната карта на с. Игнатовци, общ. Дряново.

Изпълнител: „ГЕОМАРК - ГАБРОВО" ЕООД
инж. Юлиян Пенев

Собственик и Възложител: „ЕВРОБИЛЕ" ЕООД

С настоящият план се определя трасето на водопровод за ПИ 32319.41.11 което започва от съществуващ уличен водопровод преминаващ в урбанизираната територия на с. Игнатовци – ПИ 32319.507.500 (НТП „За второстепенна улица", публична общинска собственост), преминава през ПИ 32319.41.22 (НТП „За местен път", публична общинска собственост), преминава през ПИ 32319.41.12 (НТП „Нива", частна собственост) и достига до ПИ 32319.41.11.

Дължина на трасето е 10.74м. Определена е сервитутна зона с ширина 0.7m, по 0.35m от двете страни на трасето. Определените сервитутни зони са съобразени с Закона за водите чл. 112 (2).

Проектът е изготвен съответно изискванията на НАРЕДБА N:8 от 2001г. за обема и съдържанието на устройствените планове. За кадастрална основа е използвано цифрово копие от действащата КККР на с. Игнатовци предоставено от КАИС. Предоставен е кадастрален регистър на засегнатите поземлени имоти предоставен от КАИС.

25.05.2022г.
гр. Габрово

за ППП ВАЖИ С ВАЛИДНО УДОСТОВЕРЕНИЕ ЗА ППП ЗА ТЕКУЩАТА ГОДИНА

КООРДИНАТЕН РЕГИСТЪР

Обект: ПУП-ПАРЦЕЛАРЕН ПЛАН за трасетата на довеждащите проводи на техническата инфраструктура - водопровод за ПИ 32319.41.11 по Кадастралната карта на с. Игнатовци, общ. Дряново.

КООРДИНАТНА СИСТЕМА БГС 2005			
Проектни точки по оста на трасето			
N:	X /m/	Y /m/	Разстояние до следваща точка /m/
1	4755360.067	502220.369	10.74
2	4755351.965	502227.424	--------

Проектни точки по сервитутните зони		
N:	X /m/	Y /m/
3	4755359.831	502220.110
4	4755351.887	502227.028
5	4755360.302	502220.628
6	4755352.043	502227.820

Обект: ПУП-ПАРЦЕЛАРЕН ПЛАН за трасетата на довеждащите проводи на техническата инфраструктура - водопровод за ПИ 32319.41.11 по Кадастралната карта на с. Игнатовци, общ. Дряново.

Приложение N:3 Баланс на територията според основното и предназначение чл.7 от ЗУТ /на засегнатите имоти/ по КККР на с. Игнатовци с ЕКАТТЕ 32319, общ. ДРЯНОВО.

Основно предназначение (чл.7 ЗУТ)	Бр. имоти	Всичко площ / кв.м.
Земеделска територия	1	2.63
Територия на транспорта	1	4.22
Урбанизирана територия	1	0.96
ОБЩО	3	7.81

Приложение N:4 Баланс на територията по начин на трайно ползване /на засегнатите имоти/ по КККР на с. Игнатовци с ЕКАТТЕ 32319, общ. ДРЯНОВО.

Начин на трайно ползване	Бр. имоти	Всичко площ / кв.м.
Нива	1	2.63
За местен път	1	4.22
За второстепенна улица	1	0.96
ОБЩО	3	7.81

Приложение N:5 Баланс на територията по категория на земята /на засегнатите имоти/ по КККР на с. Игнатовци с ЕКАТТЕ 32319, общ. ДРЯНОВО.

Категория	Бр. имоти	Всичко площ / кв.м.
10	1	2.63
ОБЩО	1	2.63

Приложение N:6 Баланс на територията по вид собственост /на засегнатите имоти/ по КККР на с. Игнатовци с ЕКАТТЕ 32319, общ. ДРЯНОВО.

Вид собственост	Бр. имоти	Всичко площ / кв.м.
Общинска публична	2	5.18
Частна	1	2.63
ОБЩО	3	7.81



Обект: ПУП-ПАРЦЕЛАРЕН ПЛАН за трасетата на довеждащите проводи на техническата инфраструктура - водопровод за ПИ 32319.41.11 по Кадастралната карта на с. Игнатовци, общ. Дряново.

Приложение N:2 Регистър на засегнатите от трасето поземлени имоти по КККР на Игнатовци с ЕКАТТЕ 32319, общ. Дряново.

ПИ N:	Вид територия	НТП	Местност / Адрес	Кат	Площ на имот /кв.м./	Площ с ограничения /кв.м./	Дължина на трасе /м/	Собственик	Вид собственост
32319.507.500	Урбанизирана територия	„За второстепенна улица“	с. Игнатовци	----	3596	0.67	0.96	Община Дряново	Общинска публична
32319.41.22	Територия на транспорта	„За местен път“	м. ГОДЯ	----	3576	4.22	6.03	Община Дряново	Общинска публична
32319.41.12	Земеделска територия	„Нива“	м. ДРУМА	X	821	2.63	3.76	Константин Маринов	Частна



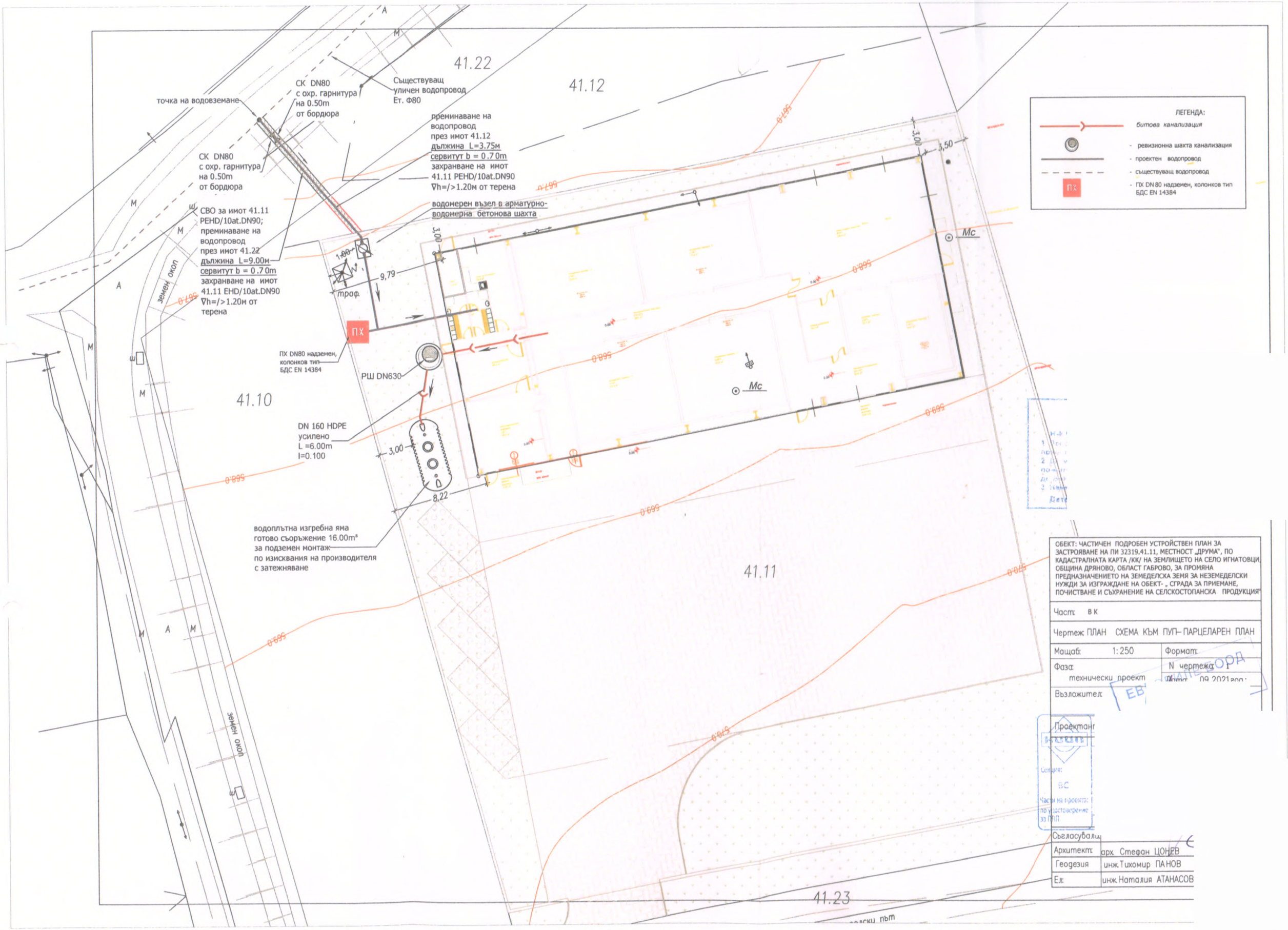

41.22
41.12
41.10
41.11
41.23
точка на водовземане
СК DN80
с охр. гарнитура
на 0.50m
от бордюра
Съществуващ
уличен водопровод
Ет. Ф80
преминаване на
водопровод
през имот 41.12
дължина L=3.75м
сервитут b = 0.70m
захранване на имот
41.11 PEHD/10at.DN90
∇h=/>1.20м от терена
водомерен възел в арматурно-
водомерна бетонова шахта
СВО за имот 41.11
PEHD/10at.DN90;
преминаване на
водопровод
през имот 41.22
дължина L=9.00м
сервитут b = 0.70m
захранване на имот
41.11 EHD/10at.DN90
∇h=/>1.20м от
терена
земен окоп
траф.
ПХ
ПХ DN80 надземен,
колонков тип
БДС EN 14384
РШ DN630
DN 160 HDPE
усилено
L =6.00m
I=0.100
водоплътна изгребна яма
готово съоръжение 16.00m³
за подземен монтаж
по изисквания на производителя
с затежняване
Mc
3,00
3,50
9,79
8,22
ЛЕГЕНДА:
битова канализация
- ревизионна шахта канализация
- проектен водопровод
- съществуващ водопровод
- ПХ DN 80 надземен, колонков тип БДС EN 14384
ОБЕКТ: ЧАСТИЧЕН ПОДРОБЕН УСТРОЙСТВЕН ПЛАН ЗА ЗАСТРОЯВАНЕ НА ПИ 32319.41.11, МЕСТНОСТ „ДРУМА", ПО КАДАСТРАЛНАТА КАРТА /КК/ НА ЗЕМЛИЩЕТО НА СЕЛО ИГНАТОВЦИ, ОБЩИНА ДРЯНОВО, ОБЛАСТ ГАБРОВО, ЗА ПРОМЯНА ПРЕДНАЗНАЧЕНИЕТО НА ЗЕМЕДЕЛСКА ЗЕМЯ ЗА НЕЗЕМЕДЕЛСКИ НУЖДИ ЗА ИЗГРАЖДАНЕ НА ОБЕКТ- „ СГРАДА ЗА ПРИЕМАНЕ, ПОЧИСТВАНЕ И СЪХРАНЕНИЕ НА СЕЛСКОСТОПАНСКА ПРОДУКЦИЯ"
Част: ВК
Чертеж: ПЛАН СХЕМА КЪМ ПУП– ПАРЦЕЛАРЕН ПЛАН
Мащаб: 1:250
Формат:
Фаза: технически проект
N чертежа: 1
Дата: 09.2021 год.
Възложител:
Проектант
Секция: ВС
Части на проекта: по удостоверение за ПИП
Съгласували:
Архитект: арх. Стефан ЦОНЕВ
Геодезия: инж. Тихомир ПАНОВ
Ел: инж. Наталия АТАНАСОВ

ПУП-ПАРЦЕЛАРЕН ПЛАН

за трасетата на довеждащите проводи на техническата инфраструктура - водопровод за ПИ 32319.41.11 по Кадастралната карта на с. Игнатовци, общ. Дряново.

координатна система БГС 2005



КАМАРА НА ИНЖЕНЕРИТЕ В ИНВЕСТИЦИОННОТО ПРОЕКТИРАНЕ
Секция:
ГПГ
Части на проек
по удостовере
за ППП

25.05.2021г.
гр. Габрово

М 1:500